










**Stadt
Neustadt a.d. Waldnaab**

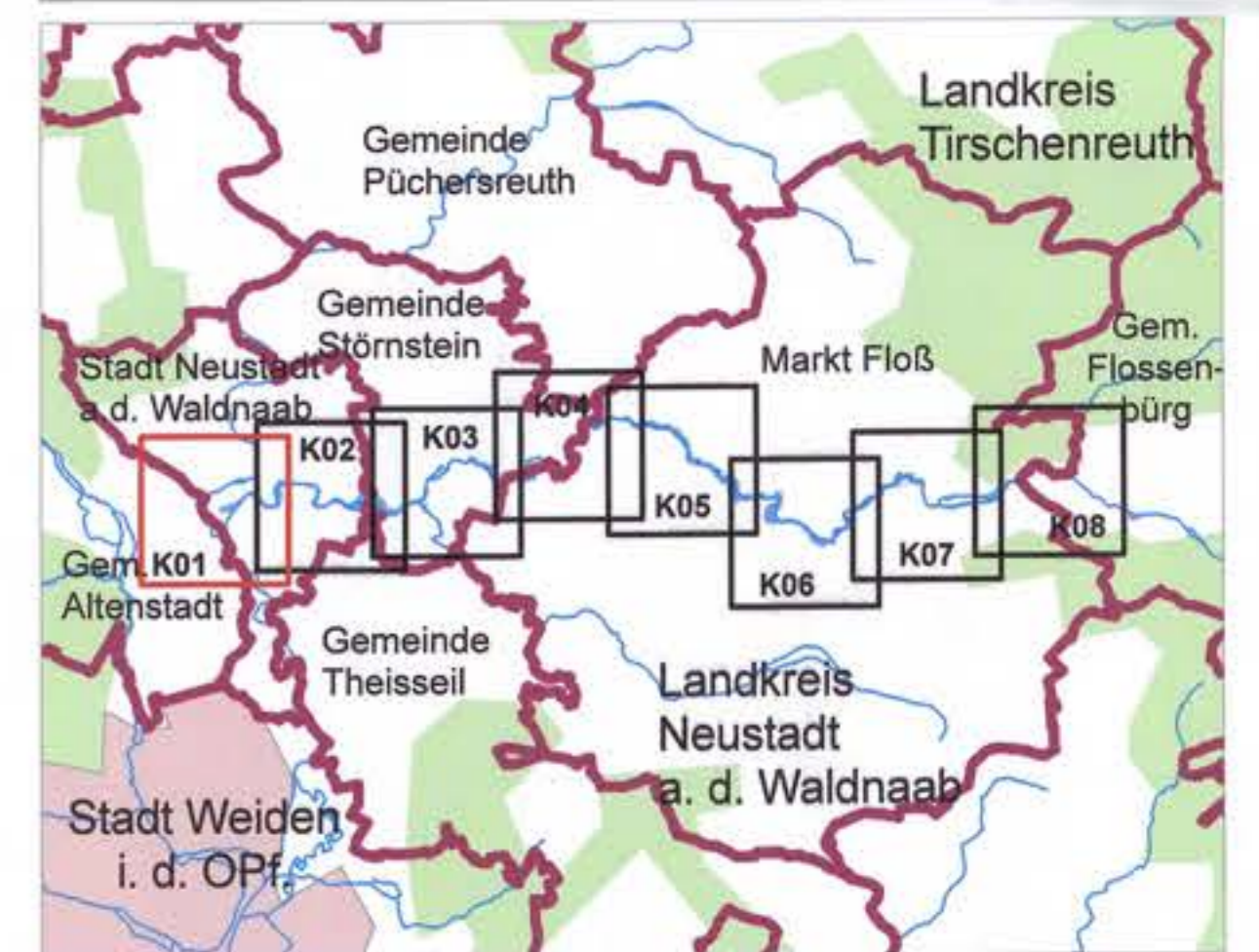
**Landkreis
Neustadt
a. d. Waldnaab**

**Gemeinde
Altenstadt a.d. Waldnaab**

**Gew I Naab
Landkreis Neustadt a.d. Waldnaab
Vorl. Sicherung vom 04.04.2011**

Legende

-  Gewässer
-  festgesetztes Überschwemmungsgebiet
-  vorläufig gesichertes Überschwemmungsgeb. (anderes Verfahren)
-  Grenze ermitteltes Überschwemmungsgeb.
-  Landkreis
-  Gemeinde
-  Flusskilometerstein
-  378.90 Wasserspiegelkote HQ100 (m ü. NN)
-  Flurstück
-  Gebäude
-  betroffenes Gebäude



Quellen: Geobasisdaten: © Landesamt für Vermessung und Geoinformation Bayern; Geolachdaten: Wasserwirtschaftsamt Weiden

Vorhaben: **Gew II Floß**
 Fluss - km : 0,250 bis 18,900
Festsetzung des Überschwemmungsgebietes

Vorhabensträger: **Landratsamt Neustadt a. d. Waldnaab**
 Landkreis: Neustadt a. d. Waldnaab
 Kommunen: Stadt Neustadt a. d. Waldnaab / Gemeinde Eibersheim Markt Floß / Gemeinde Flossenbürg












Maßstab: 1:2.500
 Detailkarte

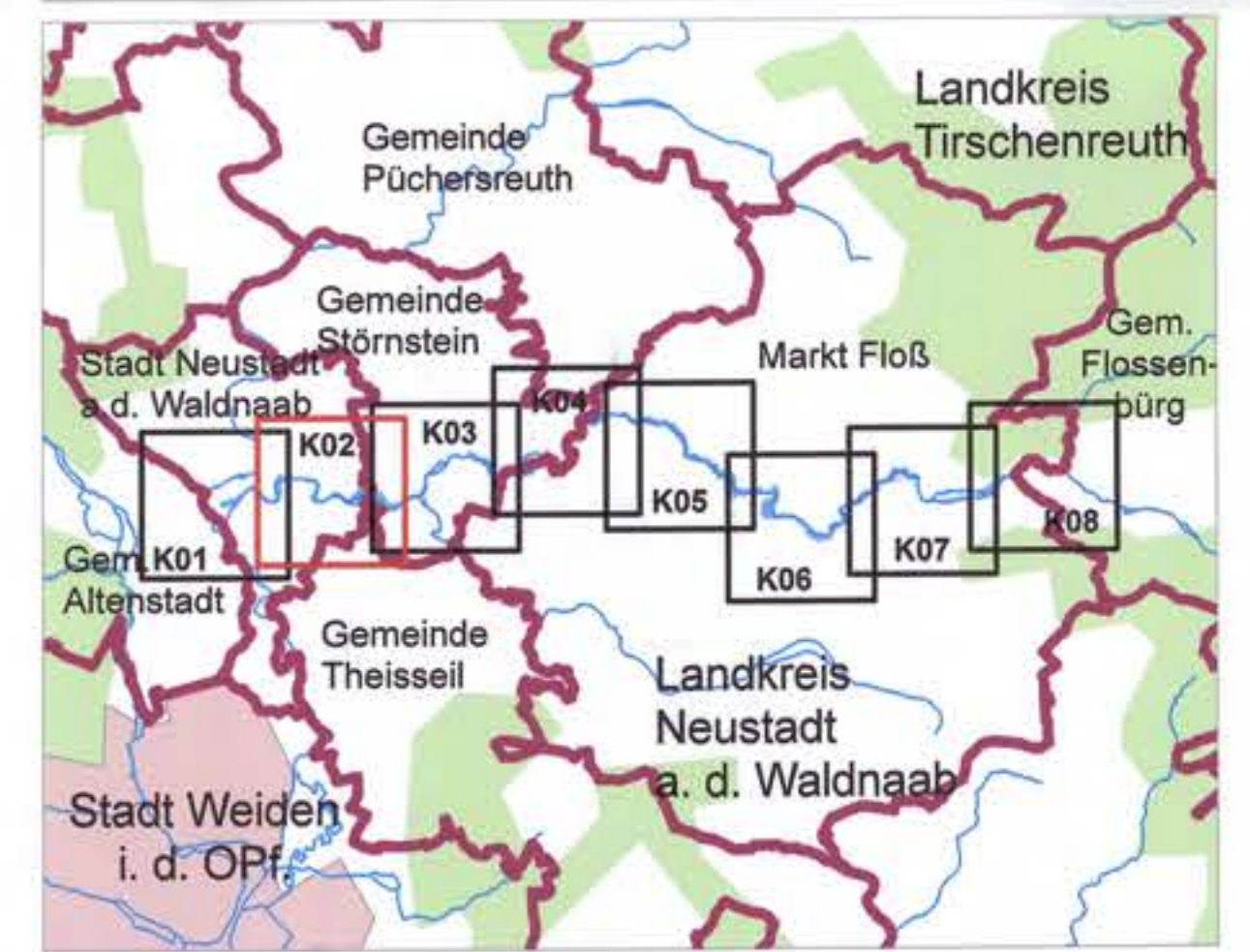
Plan-Nr.: **K01**
 Landratsamt Neustadt a. d. Waldnaab
 Legellen zur Festsetzung des Überschwemmungsgebietes an der Floß
 Karte gem. 2 Abs. 1 Satz 2 der Verordnung über das Überschwemmungsgebiet an der Floß vom 1. Nov. 2024
 vom 1. Nov. 2024

Entwurfsverfasser:  Datum, Name: 1. Nov. 2024
 Datum: 20.09.2016
 gezeichnet: F. J. Schenk
 geprüft: S. Fröhlich



Legende

-  Gewässer
-  festgesetztes Überschwemmungsgebiet
-  vorläufig gesichertes Überschwemmungsgeb. (anderes Verfahren)
-  Grenze ermitteltes Überschwemmungsgeb.
-  Landkreis
-  Gemeinde
-  Flusskilometerstein
-  378.90 Wasserspiegelkote HQ100 (m ü. NN)
-  Flurstück
-  Gebäude
-  betroffenes Gebäude



Quellen:
 Geobasisdaten: © Landesamt für Vermessung und Geoinformation Bayern;
 Geofachdaten: Wasserwirtschaftsamt Weiden

Vorhaben: Gew II Floß
 Fluss - km : 0,250 bis 18,900
Festsetzung des Überschwemmungsgebietes

Vorhabensträger: Landratsamt Neustadt a. d. Waldnaab
 Landkreis: Neustadt a. d. Waldnaab
 Kommunen: Stadt Neustadt a. d. Waldnaab / Gemeinde Störnstein Markt Floß / Gemeinde Flossenbürg

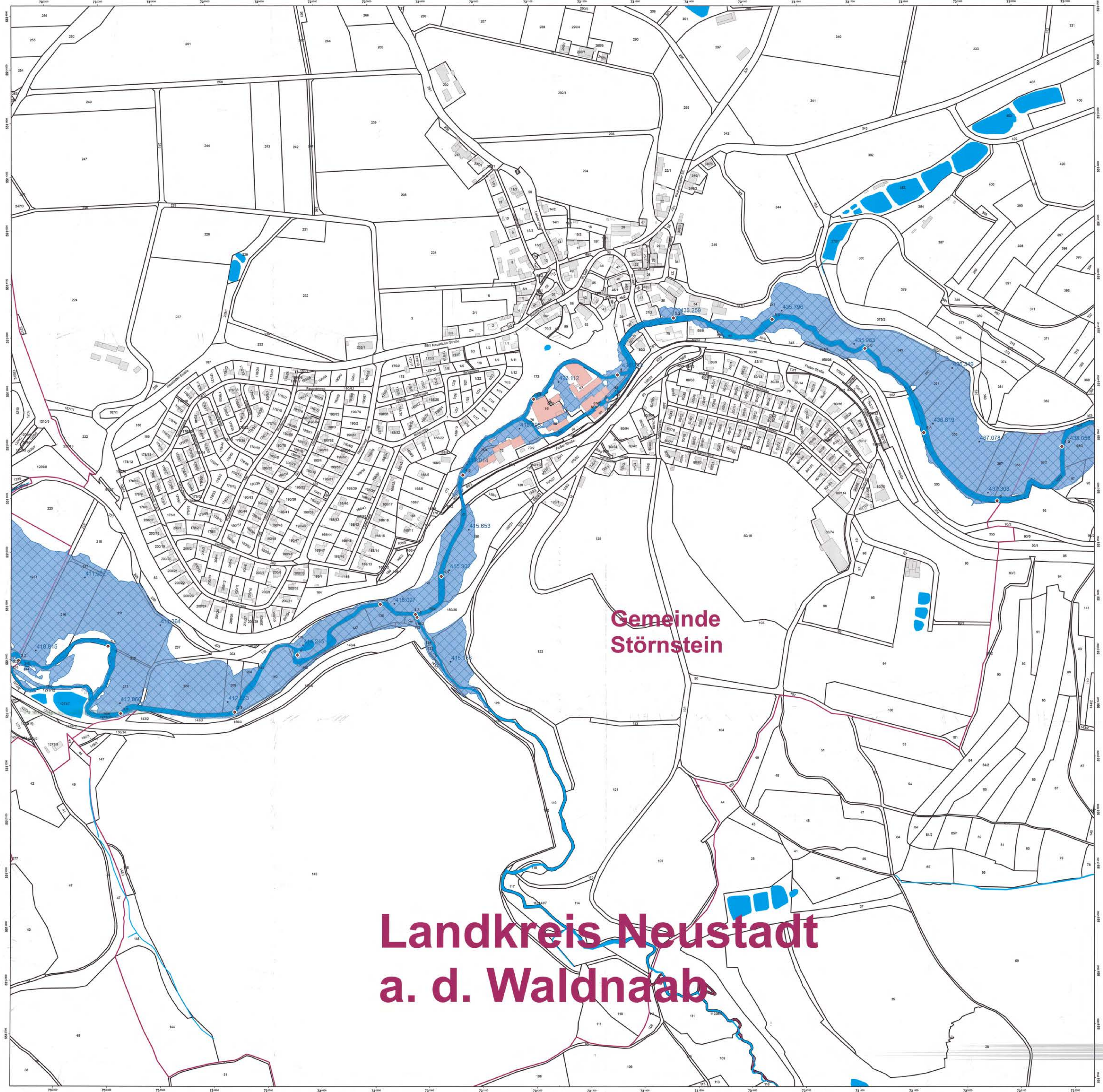
Plan-Nr.: **K02**
 Landratsamt Neustadt a. d. Waldnaab
 Legende zur Festsetzung des Überschwemmungsgebietes an der Floß

Karte gem. 2 Abs. 1 Satz 2 der Verordnung über das Überschwemmungsgebiet an der Floß vom **11. Nov. 2024**

Maßstab: 1 : 2.500
 Detailkarte

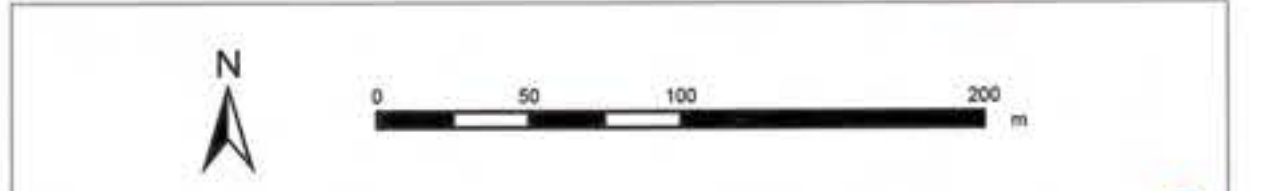
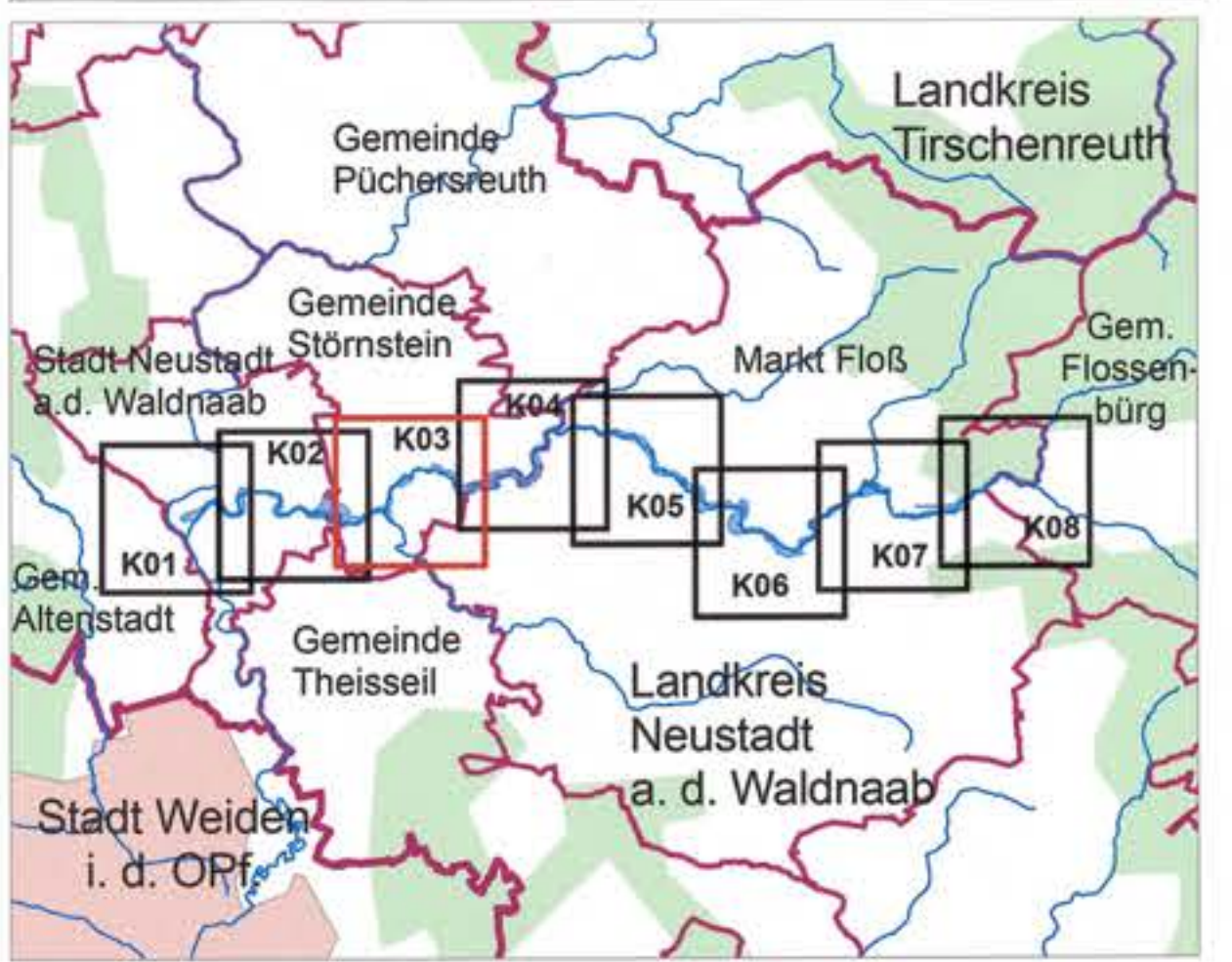
Wasserwirtschaftsamt Weiden
 Entwurfsverfasser: Rosenmüller, BD
 Datum: 20.09.2016

Datum, Name
 entworfen: Frö / SchMK
 gezeichnet: Sep2016 SchMK
 geprüft: Fröhlich



Legende

- Gewässer
- festgesetztes Überschwemmungsgebiet
- festgesetztes Überschwemmungsgebiet (anderes Verfahren)
- Grenze ermitteltes Überschwemmungsgeb.
- Landkreis
- Gemeinde
- Flusskilometerstein
- 378.90 Wasserspiegelkote HQ100 (m ü. NN)
- Flurstück
- Gebäude
- betroffenes Gebäude

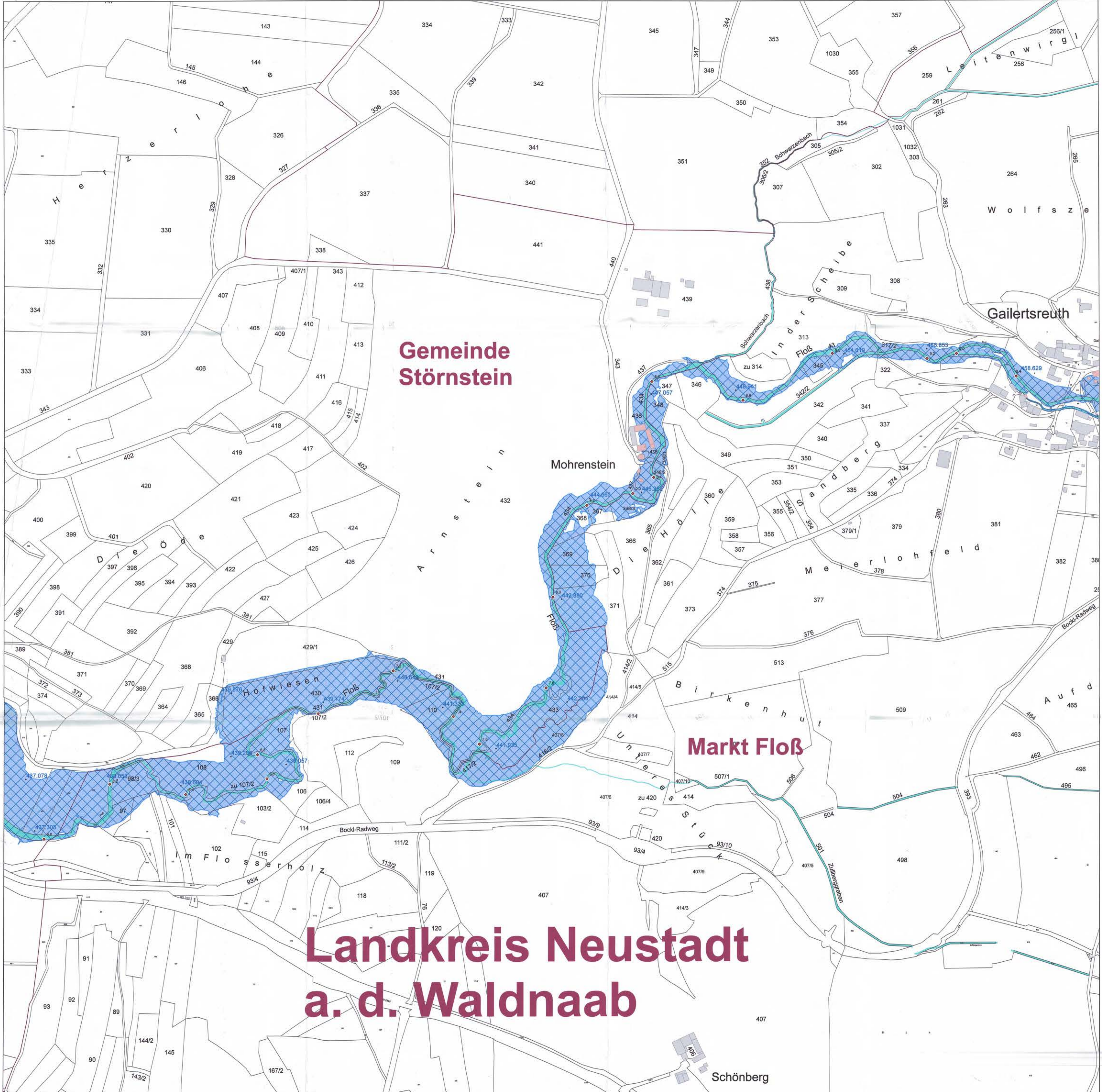


Quellen:
 Geobasisdaten: © Landesamt für Vermessung und Geoinformation Bayern;
 Geofachdaten: Wasserwirtschaftsamt Weiden












Vorhaben: Gew II und III Floß Fluss - km : 0,250 bis 18,900 Festsetzung des Überschwemmungsgebietes	Plan-Nr.: K03 Landratsamt Neustadt a. d. Waldnaab Lageplan zur Festsetzung des Überschwemmungsgebietes an der Floß
Vorhabensträger: Landratsamt Neustadt a. d. Waldnaab Landkreis: Neustadt a. d. Waldnaab Kommunen: Stadt Neustadt a. d. Waldnaab / Gemeinde Störnstein Markt Floß / Gemeinde Flossenbürg	Karte gem. 2 Abs. 1 Satz 2 der Verordnung über das Überschwemmungsgebiet an der Floß 11. NOV. 2024 Neustadt a. d. Waldnaab Landratsamt Neustadt a. d. Waldnaab Amt: Landrat
Maßstab: 1:2.500 Entwurfsverfasser: Rosenmüller, BD Datum: 21.08.2024	Datum, Name entworfen: Gießner gezeichnet: Aug 2024 Gießner geprüft: Gießner

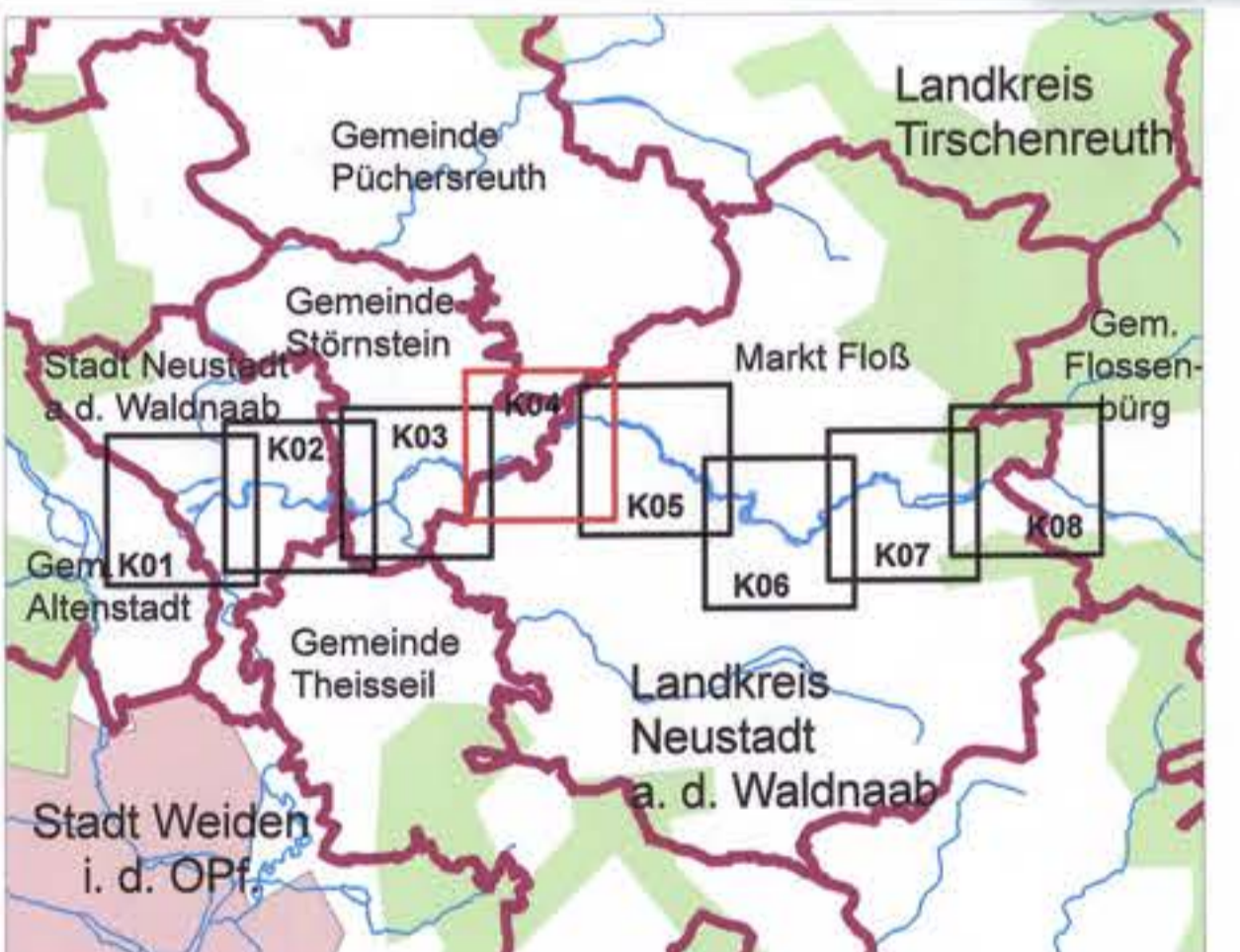
Landkreis Neustadt a. d. Waldnaab

Gemeinde Störnstein



Legende

-  Gewässer
-  festgesetztes Überschwemmungsgebiet
-  vorläufig gesichertes Überschwemmungsgeb. (anderes Verfahren)
-  Grenze ermitteltes Überschwemmungsgeb.
-  Landkreis
-  Gemeinde
-  Flusskilometerstein
-  378.90 Wasserspiegelkote HQ100 (m ü. NN)
-  Flurstück
-  Gebäude
-  betroffenes Gebäude



Quellen:
 Geobasisdaten: © Landesamt für Vermessung und Geoinformation Bayern;
 Geofachdaten: Wasserwirtschaftsamt Weiden

Vorhaben: Gew II Floß
 Fluss - km : 0,250 bis 18,900
 Festsetzung des Überschwemmungsgebietes

Plan-Nr.: **K04**
 Landratsamt Neustadt a. d. Waldnaab
 Legen des Überschwemmungsgebietes an der Floß

Vorhabensträger: Landratsamt Neustadt a. d. Waldnaab
 Landkreis: Neustadt a. d. Waldnaab
 Kommunen: Stadt Neustadt a. d. Waldnaab / Gemeinde Störnstein / Markt Floß / Gemeinde Flossenbürg

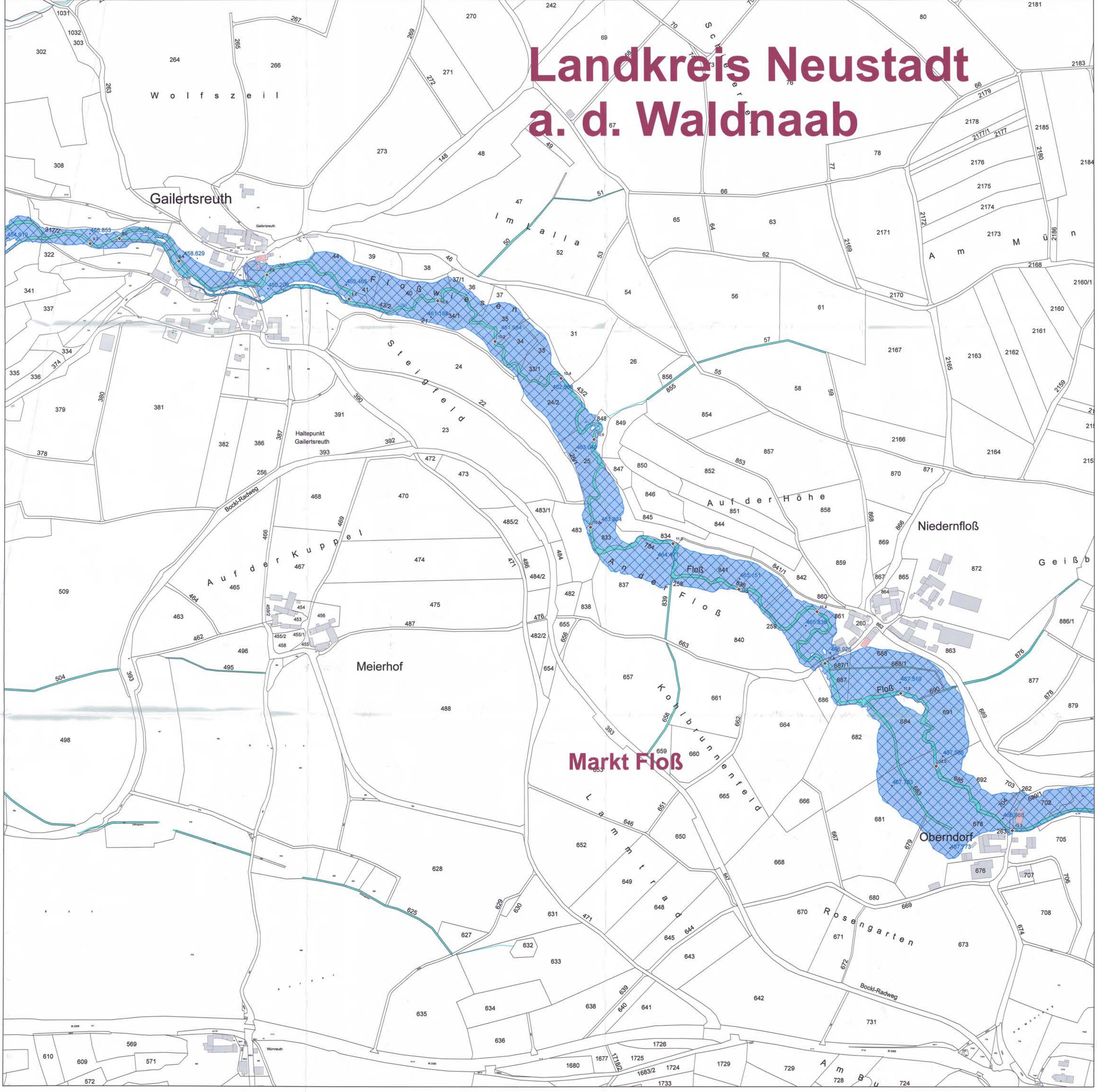
Karte gem. 2 Abs. 1 Satz 2 der Verordnung über das Überschwemmungsgebiet an der Floß vom **11. Nov. 2024**

Maßstab: 1 : 2.500
 Detailkarte

Neustadt a. d. Waldnaab
 Landratsamt Neustadt a. d. Waldnaab
 Amtliches Landratsamt

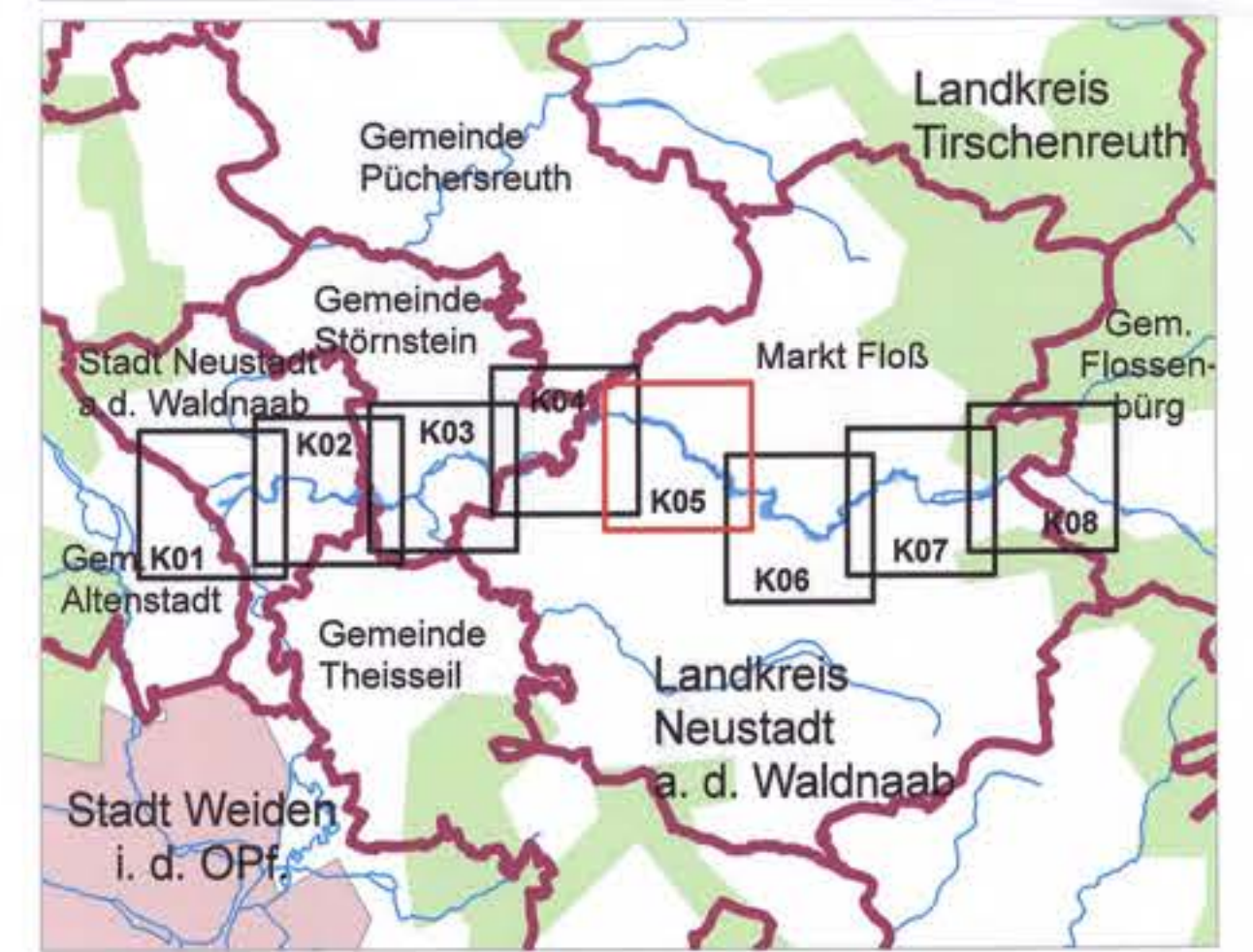
Wasserwirtschaftsamt Weiden
 Entwurfsverfasser: 
 Datum: 20.09.2016
 Datum, Name
 entworfen: Fro / SchMK
 gezeichnet: Sept 2016 SchMK
 geprüft: Fröhlich

Landkreis Neustadt a. d. Waldnaab



Legende

-  Gewässer
-  festgesetztes Überschwemmungsgebiet
-  vorläufig gesichertes Überschwemmungsgeb. (anderes Verfahren)
-  Grenze ermitteltes Überschwemmungsgeb.
-  Landkreis
-  Gemeinde
-  Flusskilometerstein
-  378.90 Wasserspiegelkote HQ100 (m ü. NN)
-  Flurstück
-  Gebäude
-  betroffenes Gebäude




Quellen:
 Geobasisdaten: © Landesamt für Vermessung und Geoinformation Bayern;
 Geofachdaten: Wasserwirtschaftsamt Weiden

Vorhaben: **Gew II Floss**
 Fluss - km : 0.250 bis 18.900
Festsetzung des Überschwemmungsgebietes
 Lageplan zur Festsetzung des Überschwemmungsgebietes an der Floss

Vorhabensträger: **Landratsamt Neustadt a. d. Waldnaab**
 Landkreis: **Neustadt a. d. Waldnaab**
 Kommunen: **Stadt Neustadt a. d. Waldnaab / Gemeinde Ebnethaus Markt Floß / Gemeinde Flossenbürg**

Maßstab: **1 : 2.500**
Detailkarte

Plan-Nr.: **K05**
 Landkreisamt Neustadt a. d. Waldnaab
 Lageplan zur Festsetzung des Überschwemmungsgebietes an der Floss
 Karte gem. 2 Abs. 1 Satz 2 der Verordnung über das Überschwemmungsgebiet an der Floss 11. Nov. 2024 vom
 Neustadt a. d. Waldnaab
 Landratsamt Neustadt a. d. Waldnaab
 Datum, Name
 Entwurfsverfasser:  entworfen: **Flo / SchMK**
 Datum: 20.09.2016 gezeichnet: **Sap2016 SchMK**
 geprüft: **Frblich**

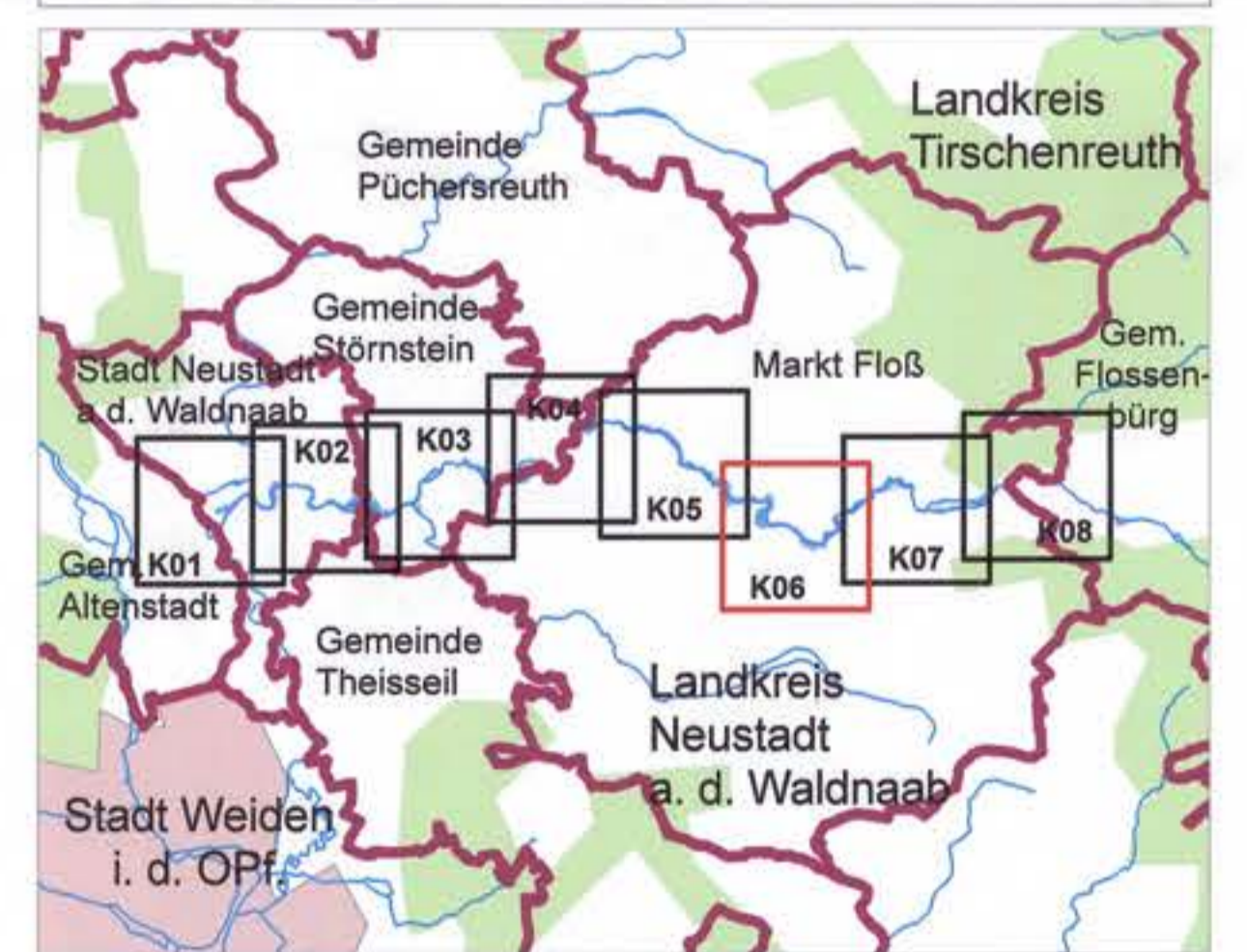
Landkreis Neustadt a. d. Waldnaab

Markt Floß



Legende

-  Gewässer
-  festgesetztes Überschwemmungsgebiet
-  vorläufig gesichertes Überschwemmungsgeb. (anderes Verfahren)
-  Grenze ermitteltes Überschwemmungsgeb.
-  Landkreis
-  Gemeinde
-  Flusskilometerstein
-  378.90 Wasserspiegelkote HQ100 (m ü. NN)
-  Flurstück
-  Gebäude
-  betroffenes Gebäude



Quellen:
Geobasisdaten: © Landesamt für Vermessung und Geoinformation Bayern;
Geochdaten: Wasserwirtschaftsamt Weiden

Vorhaben:	Gew II Floß Fluss - km : 0,250 bis 18,900 Festsetzung des Überschwemmungsgebietes	Plan-Nr.:	K06
Vorhabensträger:	Landratsamt Neustadt a. d. Waldnaab	Landratsamt Neustadt a. d. Waldnaab Lageplan zur Festsetzung des Überschwemmungsgebietes an der Floß	
Landkreis:	Neustadt a. d. Waldnaab	Karte gem. 2 Abs. 1 Satz 2 der Verordnung über das Überschwemmungsgebiet an der Floß vom 11. Nov. 2024	
Kommunen:	Stadt Neustadt a. d. Waldnaab / Gemeinde Störnstein / Markt Floß / Gemeinde Püchersreuth	Neustadt a. d. Waldnaab Landratsamt Neustadt a. d. Waldnaab 11.11.24	
Maßstab:	1 : 2.500	Detailkarte	
Wasserwirtschaftsamt Weiden		Datum, Name	
Entwurfverfasser:	Rosenmüller, BD	entworfen: Flo / Schmk gezeichnet: Sep2016 Schmk geprüft: Fröhlich	
Datum:	20.09.2016		


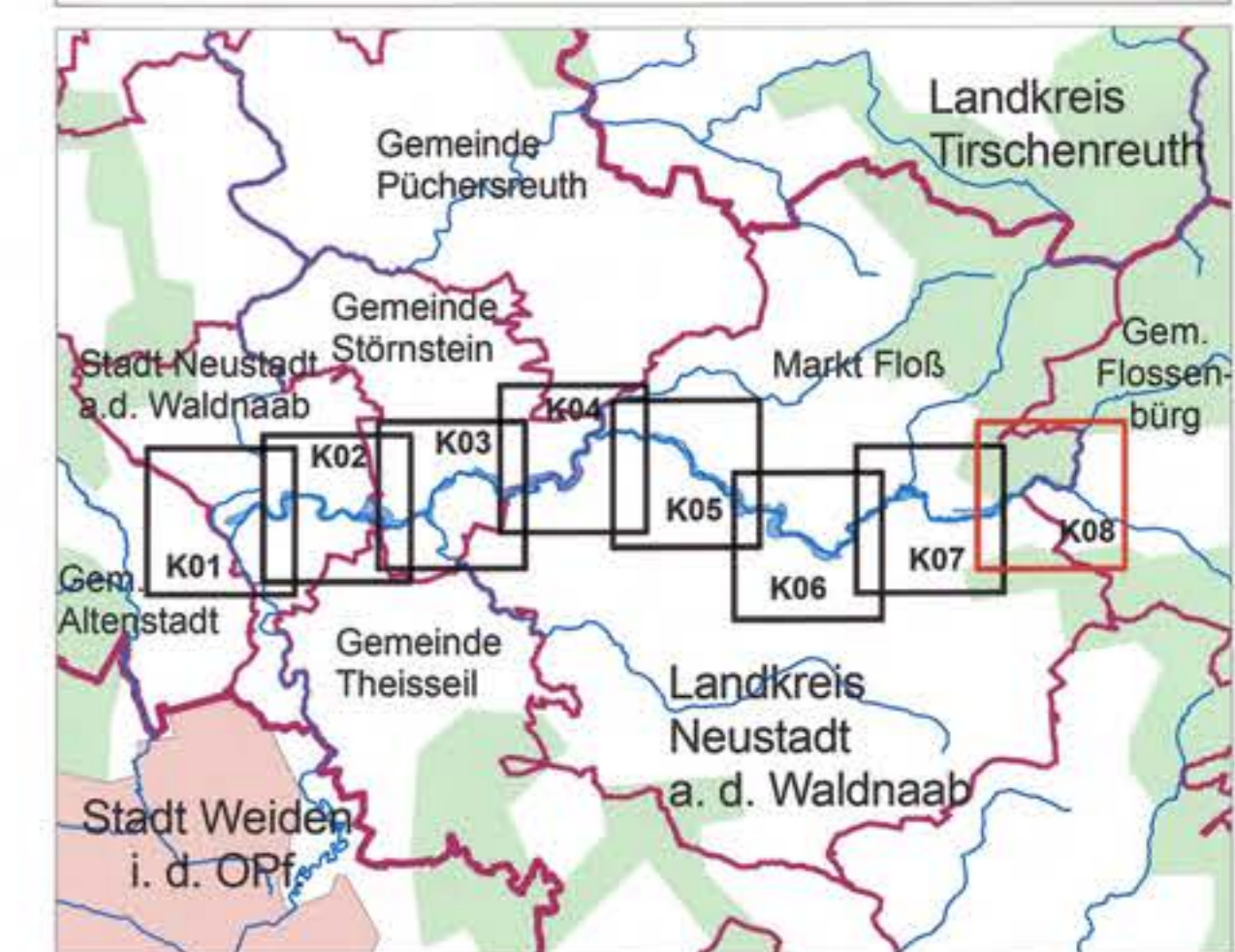
Landkreis Neustadt a. d. Waldnaab

Markt Floß

Gemeinde
Flossenbürg

Legende

-  Gewässer
-  festgesetztes Überschwemmungsgebiet
-  festgesetztes Überschwemmungsgebiet (anderes Verfahren)
-  Grenze ermitteltes Überschwemmungsgeb.
-  Landkreis
-  Gemeinde
-  Flusskilometerstein
- 378.90 Wasserspiegelkote HQ100 (m ü. NN)
-  Flurstück
-  Gebäude
-  betroffenes Gebäude



Quellen:
Geobasisdaten: © Landesamt für Vermessung und Geoinformation Bayern;
Geofachdaten: Wasserwirtschaftsamt Weiden

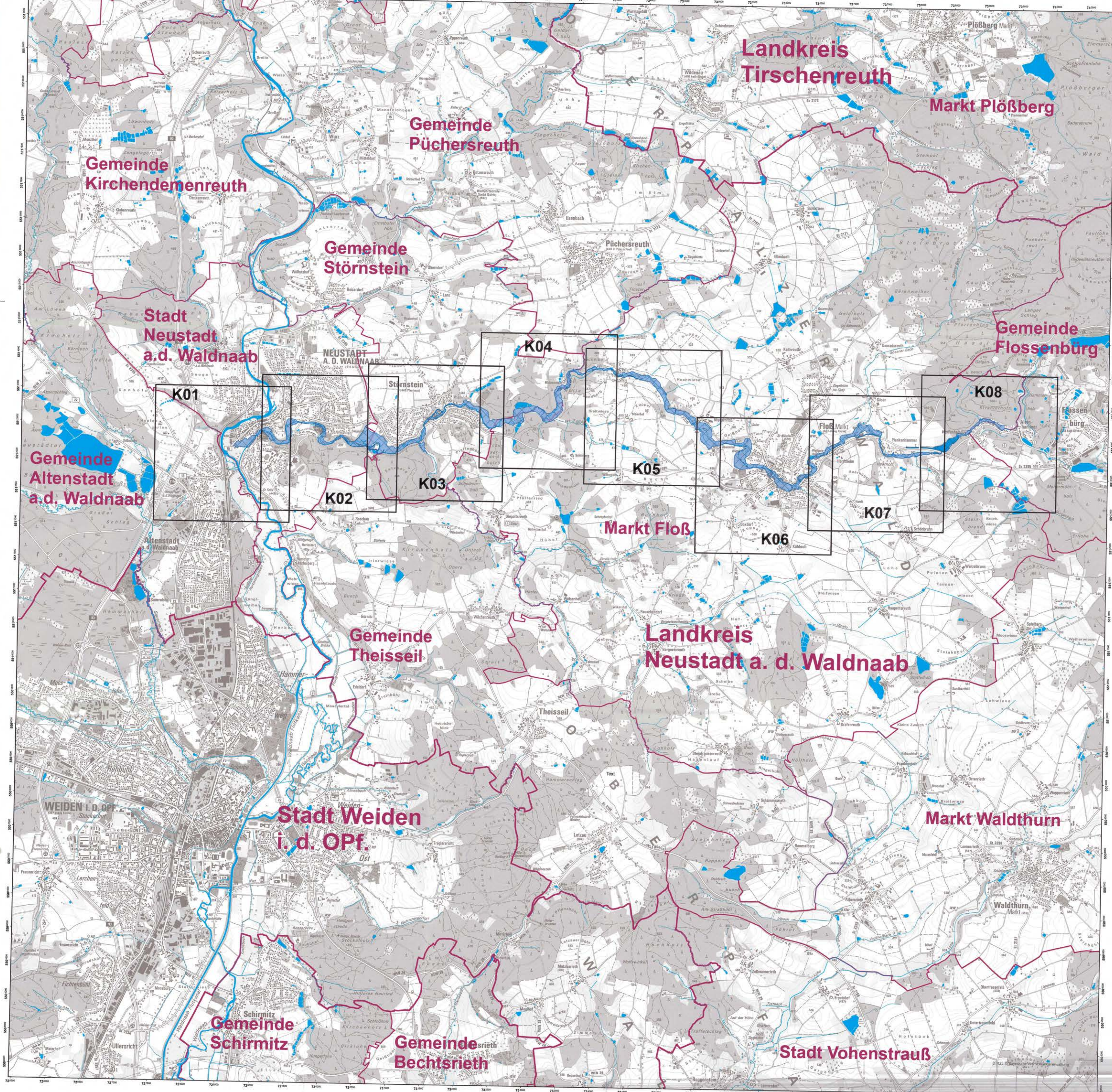
Vorhaben: Gew II und III Floß
Fluss - km : 0,250 bis 18,900
Festsetzung des Überschwemmungsgebietes

Vorhabensträger: Landratsamt Neustadt a. d. Waldnaab
Landkreis: Neustadt a. d. Waldnaab
Kommunen: Stadt Neustadt a. d. Waldnaab / Gemeinde Störnstein / Markt Floß / Gemeinde Flossenbürg

Maßstab: 1:2.500
Detailkarte

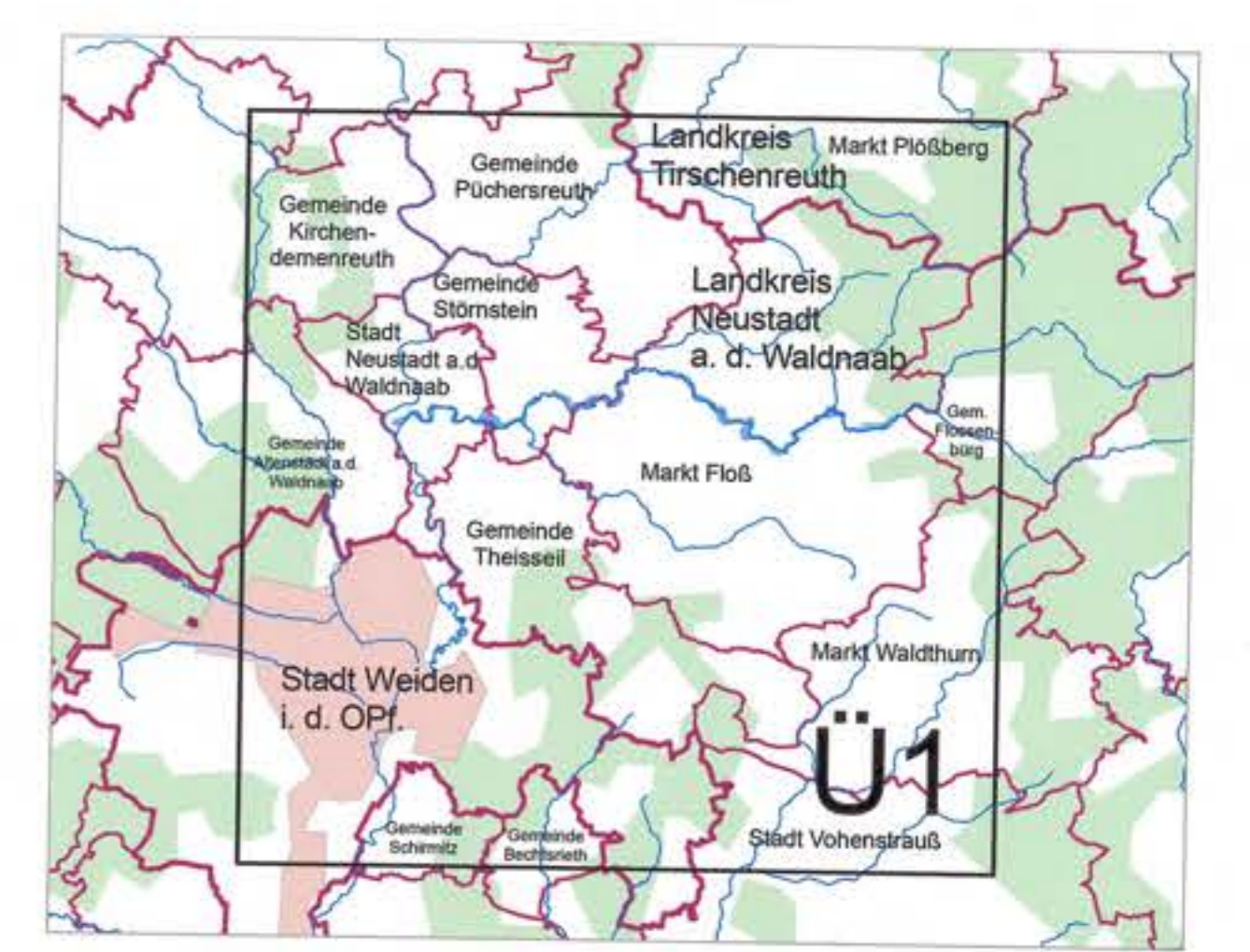
Wasserwirtschaftsamt Weiden
Entwurfsverfasser: Rosenmüller, BD
Datum: 21.08.2024

Plan-Nr.: **K08**
Landratsamt Neustadt a. d. Waldnaab
Leggplan zur Festsetzung des Überschwemmungsgebietes an der Floß.
Karte gem. 2 Abs. 1 Satz 2 der Verordnung über das Überschwemmungsgebiet an der Floß vom 11. Nov. 2024
Neustadt a. d. Waldnaab
Landratsamt Neustadt a. d. Waldnaab
Andreas Müller, Dezernat
Datum, Name
entworfen: Gleißner
gezeichnet: Aug 2024 Giek
geprüft: Gleißner



Legende

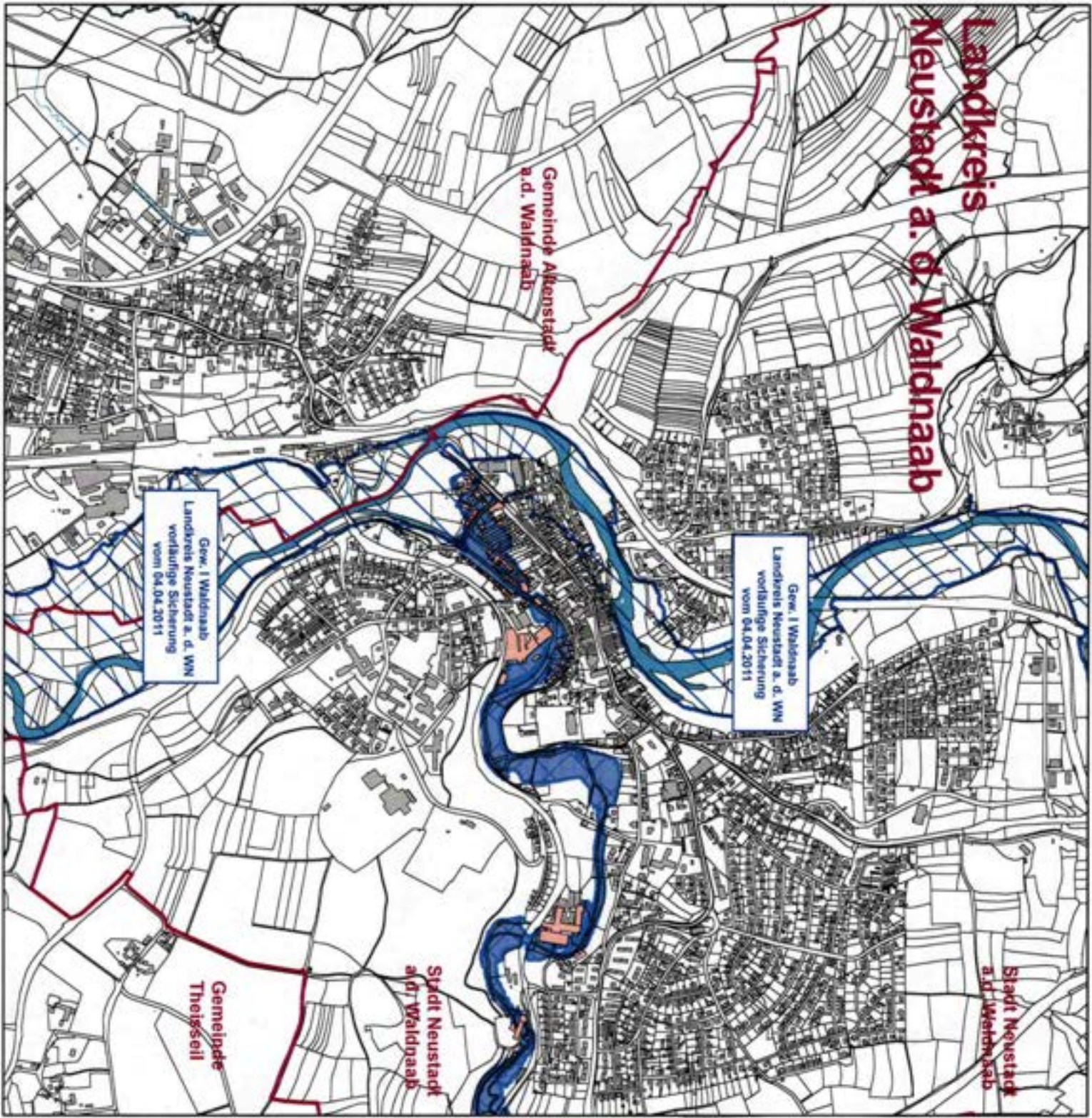
- Gewässer
- Landkreis
- Gemeinde
- Blattsnitte
- ermitteltes Überschwemmungsgebiet




N
0 200 400 600 1.200 1.600 m

Quellen:
Geobasisdaten: © Landesamt für Vermessung und Geoinformation Bayern;
Geofachdaten: Wasserversorgungsamt Weiden

<p>Vorhaben: Gew II und III Floß Fluss - km : 0.250 bis 18.900</p> <p>Festsetzung Sicherung des Überschwemmungsgebietes</p> <p>Vorbereitender: Landratsamt Neustadt a. d. Waldnaab</p> <p>Landkreis: Neustadt a. d. Waldnaab</p> <p>Kommunen: Stadt Neustadt a. d. Waldnaab / Gemeinde Störnstein / Markt Floß / Gemeinde Flossenbürg</p> <p>Maßstab: 1 : 20.000</p> <p style="text-align: center;">Übersichtskarte</p> <p>Wasserversorgungsamt Weiden</p> <p>Entwurfsverfasser: Rosenmüller, BD</p> <p>Datum: 21.08.2024</p>	<p>Plan-Nr.: Ü1</p> <p>Landratsamt Neustadt a. d. Waldnaab Lageplan zur Festsetzung des Überschwemmungsgebietes an der Floß</p> <p>Karte gem. 2 Abs. 1 Satz 2 der Verordnung über das Überschwemmungsgebiet an der Floß vom 11. Nov. 2024</p> <p>Neustadt a. d. Waldnaab Landratsamt</p> <p>Datum, Name entworfen: Gieslner gezeichnet: Aug. 2024 Gieslner geprüft: Gieslner</p>
---	---



**Landratsamt
Neustadt a. d. Waldnaab**



Übersichtslageplan zur Festsetzung
des Überschwemmungsgebietes
an der Fioß

Fioß (Fluss-km 0,250 bis 18,900)
Karte gem. § 2 Abs. 1 Satz 1 der Verordnung
über das Überschwemmungsgebiet an der Fioß


vom **11. Nov. 2024**

Neustadt a. d. Waldnaab *11.11.24*
Landratsamt Neustadt a. d. Waldnaab

Andreas Meiß, Landrat




Maßstab: M = 1 : 15 000 Blatt 1

-  Überschwemmungsgebiet HO100
-  Festsetzung
-  Überschwemmungsgebiet HO1000
-  Vorläufige Sicherung anderer Verfahren
-  Flurkatastergrenzen
-  Gemeindegrenzen
-  Landesgrenzen



Vorhabensträger

Freistaat Bayern



verantwortlich durch das
Bayernische Landesamt für Umwelt und das
Wasserwirtschaftsamt Weiden

angefragt
IWWA Weiden

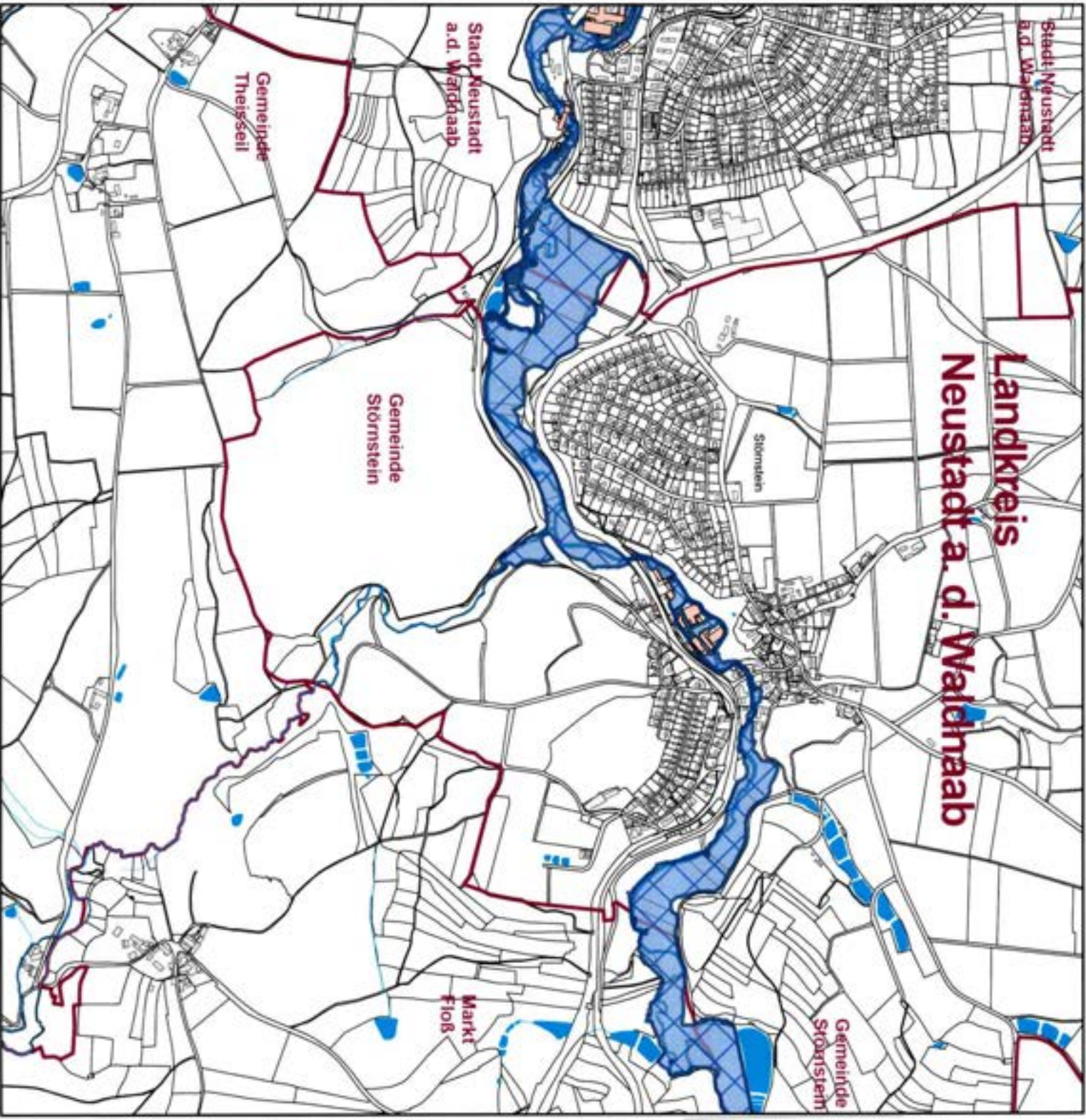


Rosenfelder, RP

0_V_Festsetzung_Plan_3_U.d.W._Neustadt
Bauwerk: Staudwehr
Gepruft: Friedrich P
Stand: September 2016
Gutachter:
B.Landesamt für Umwelt
und Wasserwirtschaft Bayern
Dr.-Ing. Brij/LW



Wasser ist Leben



**Übersichtslageplan zur Festsetzung
des Überschwemmungsgebietes
an der Floss**

Floss (Fluss-km 0,250 bis 18,900)
 Karte gem. § 2 Abs. 1 Satz 1 der Verordnung
 über das Überschwemmungsgebiet an der Floss
 vom **11. Nov. 2024**

Neustadt a. d. Waldnaab, *M. H. 24*
 Landratsamt Neustadt a. d. Waldnaab
 Andreas Weber, Landrat

Maststab M = 1 : 15 000 **Blatt 2**

-  Überschwemmungsgebiet HQ100
-  Festsetzung
-  Überschwemmungsgebiet HQ100
Festsetzung anderer Verfahren
-  Parzellsgrenzen
-  Gemeindegrenzen
-  Landbegrenzen



Vorbereitender
Freistaat Bayern
 vertreten durch das
**Bayernische Landesamt für Umwelt und das
 Wasserwirtschaftsamt Weiden**

anfertigt
WWA Weiden Flussverläufer : 80

Beauftragter: Gerdner
 Geoplat: Gerdner
 Stand: August 2024
 Geodatenanbieter:
 © Landratsamt für Umweltschutz
 und Gewässerentwicklung
 Weiden, Bay/LW



**Landratsamt
Neustadt a. d. Waldnaab**



**Übersichtslageplan zur Festsetzung
des Überschwemmungsgebietes
an der Fioß**

Fioß (Fluss-km 0,250 bis 18,900)

Karte gem. § 2 Abs. 1 Satz 1 der Verordnung
über das Überschwemmungsgebiet an der Fioß







vom **11. NOV. 2024**

Neustadt a.d. Waldnaab, *M.M. 24*
Landratsamt Neustadt a. d. Waldnaab

Andreas *W* Weiler, Landrat

Maßstab M = 1 : 15 000

Blatt 3

-  Überschwemmungsgebiet HQ100
-  Freizeidung
-  Überschwemmungsgebiet HQ100
Vorläufige Sicherung anderes Verfahren
-  Flurücksgrenzen
-  Gemeindegrenzen
-  Landrurgrenzen



Vorbersichtig

Freistaat Bayern



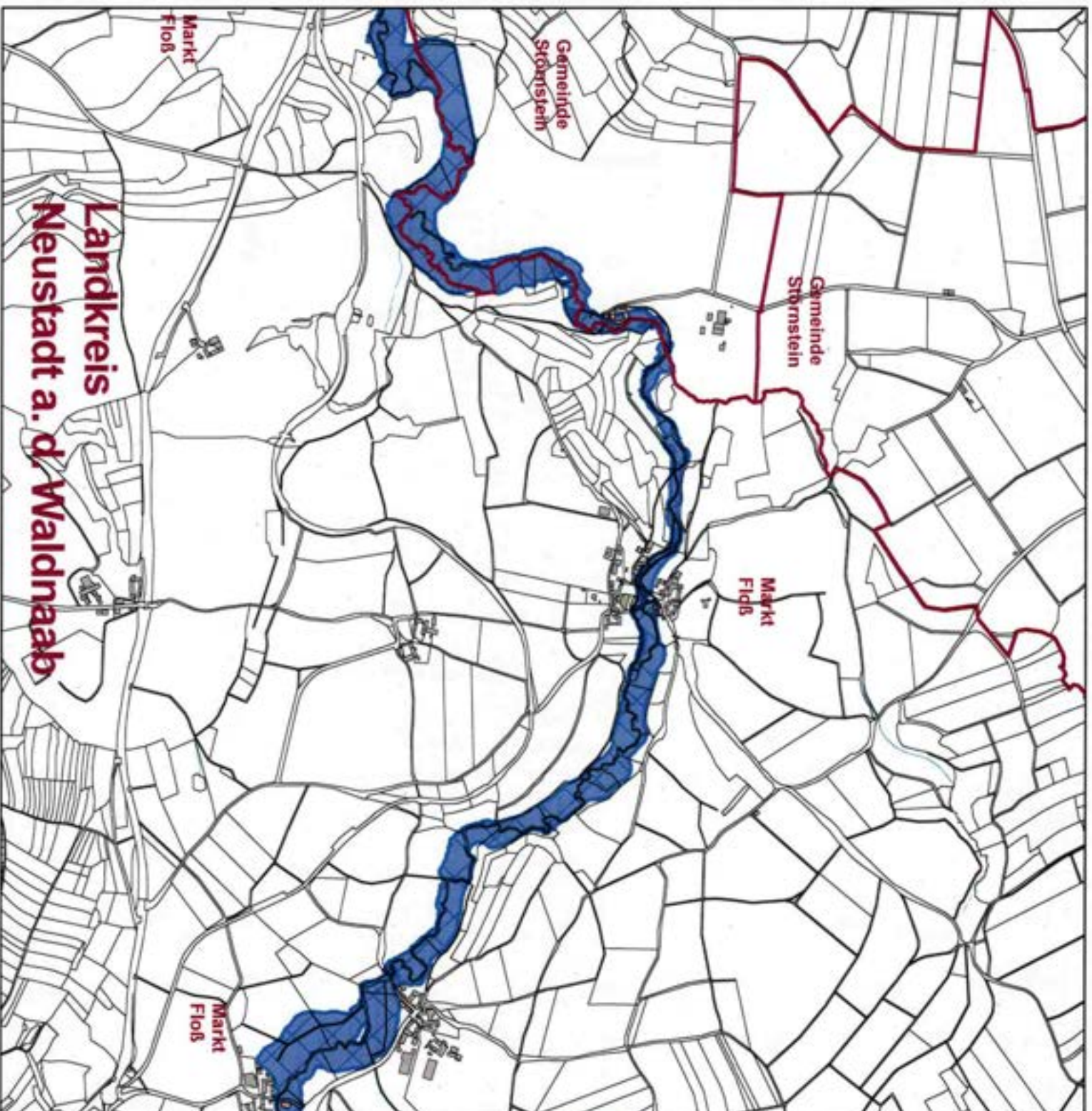
vertreten durch das
Bayernische Landesamt für Umwelt und das
Wasserwirtschaftsamt Weiden

angeteilt

WWA Weiden

K
Kleinmüller, BO

01 „Festlegung“ des „Lider „Neustadt
Bauzitat / Schrägung
Geprüft: Fioß km 0
Stand: September 2016
Gutachten
9 Landratsamt für Vermessung
und Geodäsie Bayern
Gis-Info, Bsp.1/20



**Landkreis
Neustadt a. d. Waldnaab**



Landratsamt Neustadt a. d. Waldnaab

Übersichtsplan zur Festsetzung des Überschwemmungsgebietes an der Floß

Floß (Fluss-km 0,250 bis 18,900)

Karte gem. § 2 Abs. 1 Satz 1 der Verordnung
über das Überschwemmungsgebiet an der Floß

vom **11. NOV. 2024**

Neustadt a. d. Waldnaab, **11.11.2024**

Landratsamt Neustadt a. d. Waldnaab

Andreas Meier, Landrat

Maßstab M = 1 : 15 000

Blatt 4



-  Überschwemmungsgebiet HQ100
-  Festlegung
-  Überschwemmungsgebiet HQ100
-  Verläufige Sicherung anderer Verläufe
-  Flussschutzgrenzen
-  Gemeindegrenzen
-  Landrätsgrenzen

Vorhabensträger

Freistaat Bayern

vertreten durch das

Bayerische Landesamt für Umwelt und das
Wasserrirtschaftsamt Weiden

angeführt

WWA Weiden

01, Festlegung, Floß, K.U.G., Neustadt

Bauwerk: Bogenbrücke

Gepr. - F. Köhler P.

Stand: September 2016

Gutachten

© Landrat für Verwaltung

und Dienstleistungen

im Ober- Bsp. SW

Weiden, 11.11.2024



Landkreis
Neustadt a. d. Waldnaab

Markt
Floß

Markt
Floß



Landratsamt Neustadt a. d. Waldnaab

Übersichtslageplan zur Festsetzung des Überschwemmungsgebietes an der Fioß

Fioß (Fluss-km 0,250 bis 18,900)

Karte gem. § 2 Abs. 1 Satz 1 der Verordnung
über das Überschwemmungsgebiet an der Fioß

vom **11. NOV. 2024**

Neustadt a. d. Waldnaab, *M. M. M. M.*
Landratsamt Neustadt a. d. Waldnaab

Andreas Heber, Landrat

Maßstab M = 1 : 15 000

Blatt 5

-  Überschwemmungsgebiet HQ100
-  Festsetzung
-  Überschwemmungsgebiet HQ100
-  Festsetzung anderer Vorhaben
-  Flurücksgrenzen
-  Gemeindegrenzen
-  Landringsgrenzen



Vorhabensträger



Freistaat Bayern
vertreten durch das
Bayerische Landesamt für Umwelt und das
Wasserwirtschaftsamt Weiden

angefertigt

WWA Weiden

Rechenruler .80

Beauftragter: Geraldine
Gepr. G. G. G.
Stand: August 2024
Gezeichnet:
© Landratsamt für Vermessung
und Geodäsie Weiden
Geod. B. B. B.



Wasser ist Leben

