

Landratsamt
Neustadt a. d. Waldnaab



Übersichtslageplan zur Festsetzung
des Überschwemmungsgebietes
an der Creussen und am Thumbach

Gew II Creussen Fluss-km: 0,00 bis 7,17
Gew II Thumbach Fluss-km: 0,00 bis 2,04

Anlage gem. § 2 Abs. 1 Satz 1 der Verordnung über das
Überschwemmungsgebiet an der Creußen und am Thumbach
des Landratsamtes Neustadt a.d.Waldnaab







vom

Neustadt a.d. Waldnaab,
Landratsamt Neustadt a.d. Waldnaab

Andreas Meier, Landrat

Maßstab **M = 1 : 15 000**

Blatt 03

-  Überschwemmungsgebiet HQ100
vorläufige Sicherung
-  Gewässer
-  Flurstücksgrenzen
-  Gebäude
-  betroffene Gebäude
-  Gemeindegrenzen



Vorhabensträger

Freistaat Bayern



vertreten durch das
Bayerische Landesamt für Umwelt und das
Wasserwirtschaftsamt Weiden

angefertigt

WWA Weiden

gez. Rosenmüller
Behördenleiter

Bearbeiter : Alsarmani
Geprüft : Spachtholz
Stand: 15.12.2020
Wiedergabe des ATKIS 25 (Vorstufe)
mit Genehmigung des Bay. LVA, Nr. 942/98.
<http://www.bayern.de/vermessung>
Gis-Was, Bay.LfW

