

Stadt Pressath

Gemeinde Schwarzenbach

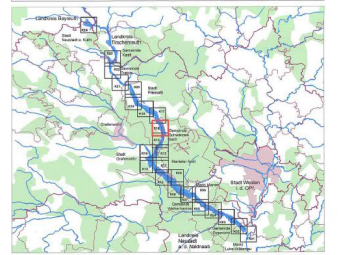
Stadt Pressath

Landkreis Neustadt a. d. Waldnaab

Gemeinde Schwarzenbach

**Legende**

- Gewässer
- festgesetztes Überschwemmungsgebiet
- vorläufig gesichertes Überschwemmungsgebiet (anderes Verfahren)
- Grenze ermitteltes Überschwemmungsgebiet
- ermitteltes Überschwemmungsgebiet
- Landkreis
- Gemeinde
- Flusskilometerstein
- 378,90 Wasserspiegelkote HQ100 (m ü. NN)
- Flurstück
- Gebäude
- betroffenes Gebäude



Quellen: GeoBasisdaten: © Landesamt für Vermessung und Geoinformation Bayern; GeoFachdaten: Wasserwirtschaftsamt Weiden

Vorbereitet: Gew II Haldenaab  
Fluss - km: 0,950 bis 49,200 und 58,900 bis 66,000

Vorbereitender: Landratsamt Neustadt a. d. Waldnaab

Maßstab: 1:2.500

Datum: 12.01.2017

Plan-Nr.: K16

Entwurf: 05/7/2015

gezeichnet: Nov. 2015

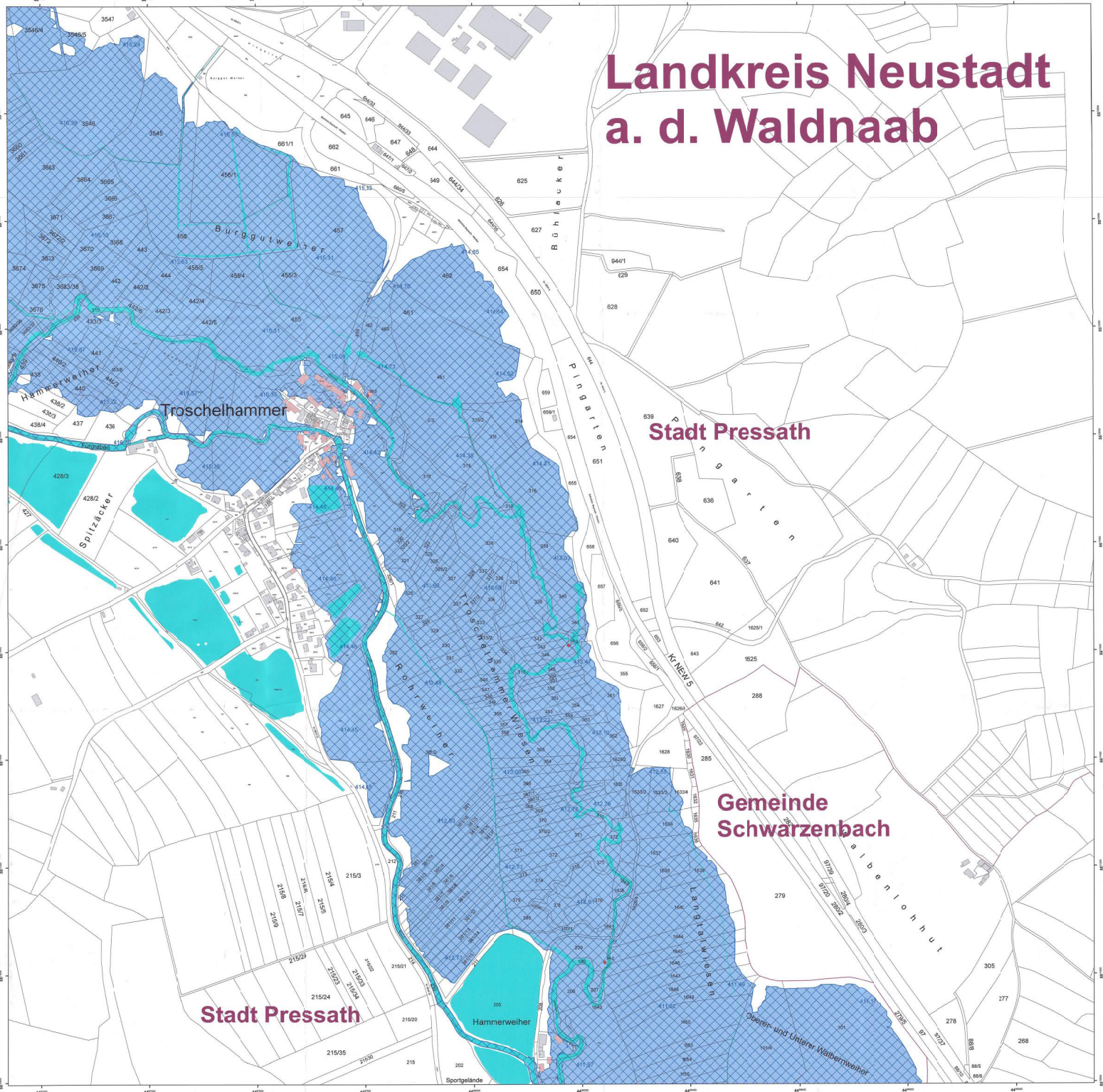
geprüft: Nov. 2015

gezeichnet: Nov. 2015

geprüft: Nov. 2015

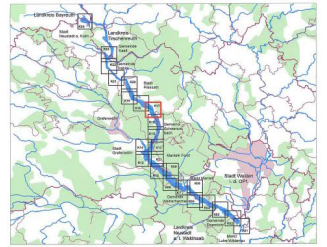


# Landkreis Neustadt a. d. Waldnaab



## Legende

-  Gewässer
-  festgesetztes Überschwemmungsgebiet
-  vorläufig gesichertes Überschwemmungsgebiet (anderes Verfahren)
-  Grenze ermitteltes Überschwemmungsgebiet
-  ermitteltes Überschwemmungsgebiet
-  Landkreis
-  Gemeinde
-  Flusskilometerstein
-  378.90 Wasserspiegelkote HQ100 (m ü. NN)
-  Flurstück
-  Gebäude
-  betroffenes Gebäude



**Quellen:** Geobasisdaten: © Landesamt für Vermessung und Geoinformation Bayern, Gedächtnisdaten: Wasserwirtschaftsamt Weiden

**Vorhaben:** GewI und II Haidenaab Fluss-km: 0,992 bis 49,290 und 50,002 bis 99,000  
**Festsetzung des Überschwemmungsgebietes**  
**Landkreis:** Neustadt a. d. Waldnaab  
**Mitmaßstab:** 1 : 2.800

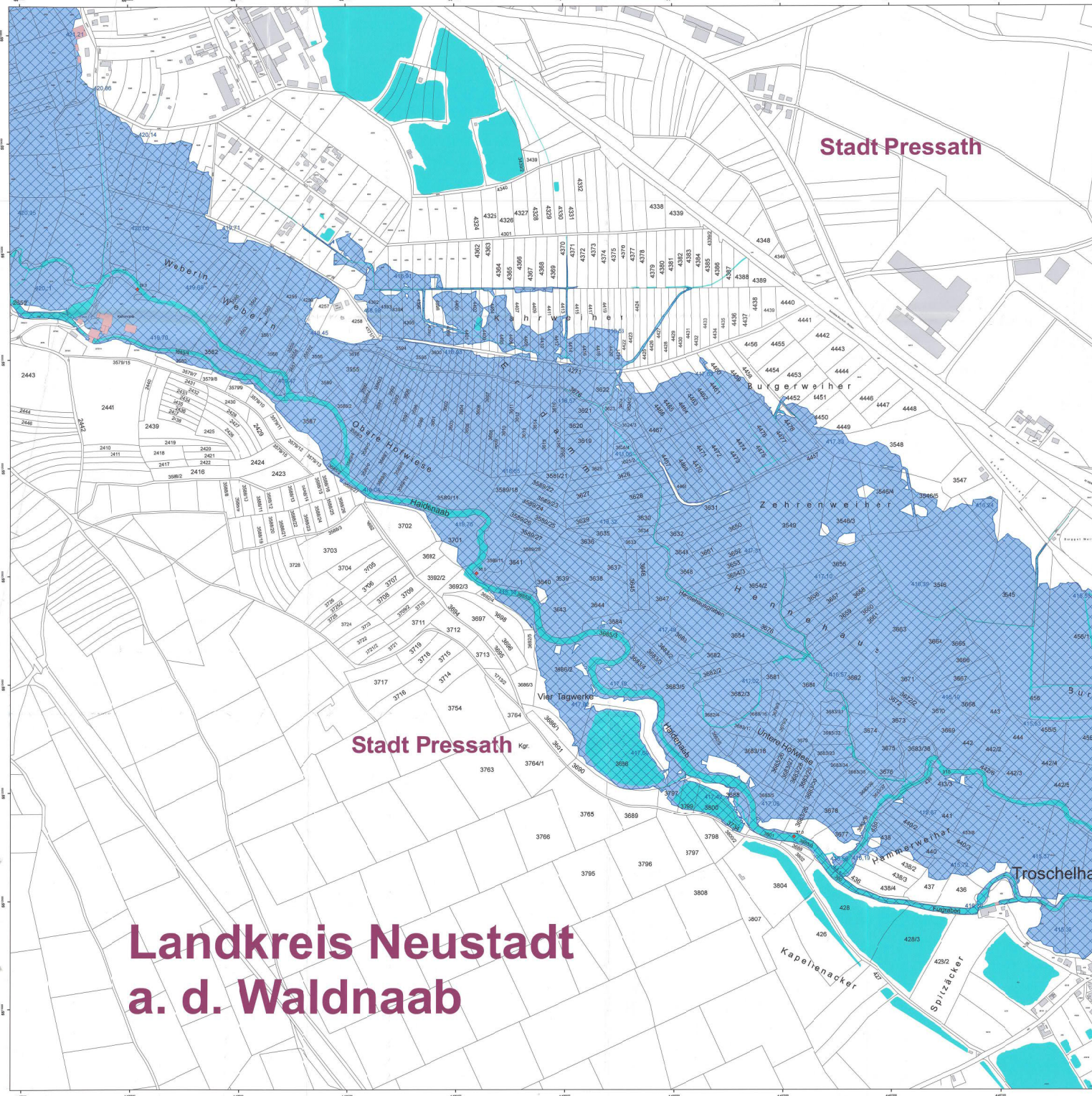
**Plan-Nr.:** K17  
**Landkreis Neustadt a. d. Waldnaab**  
 Legen Sie Ihre Unterschrift hier!

**Vorbereitender:** GewI und II Haidenaab  
**Landkreis:** Neustadt a. d. Waldnaab  
**Mitmaßstab:** 1 : 2.800

**Wasserwirtschaftsamt Weiden**  
 Entwurfsverfasser:  Rosemüller, Ing.  
 Datum: 12.01.2017

Datum, Name:   
 gezeichnet: FFG/SS  
 geprüft: Fröhlich






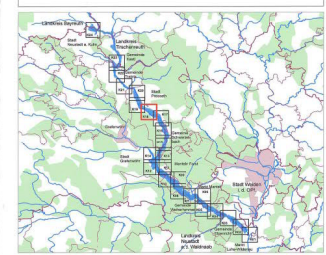
Stadt Pressath

Stadt Pressath

# Landkreis Neustadt a. d. Waldnaab

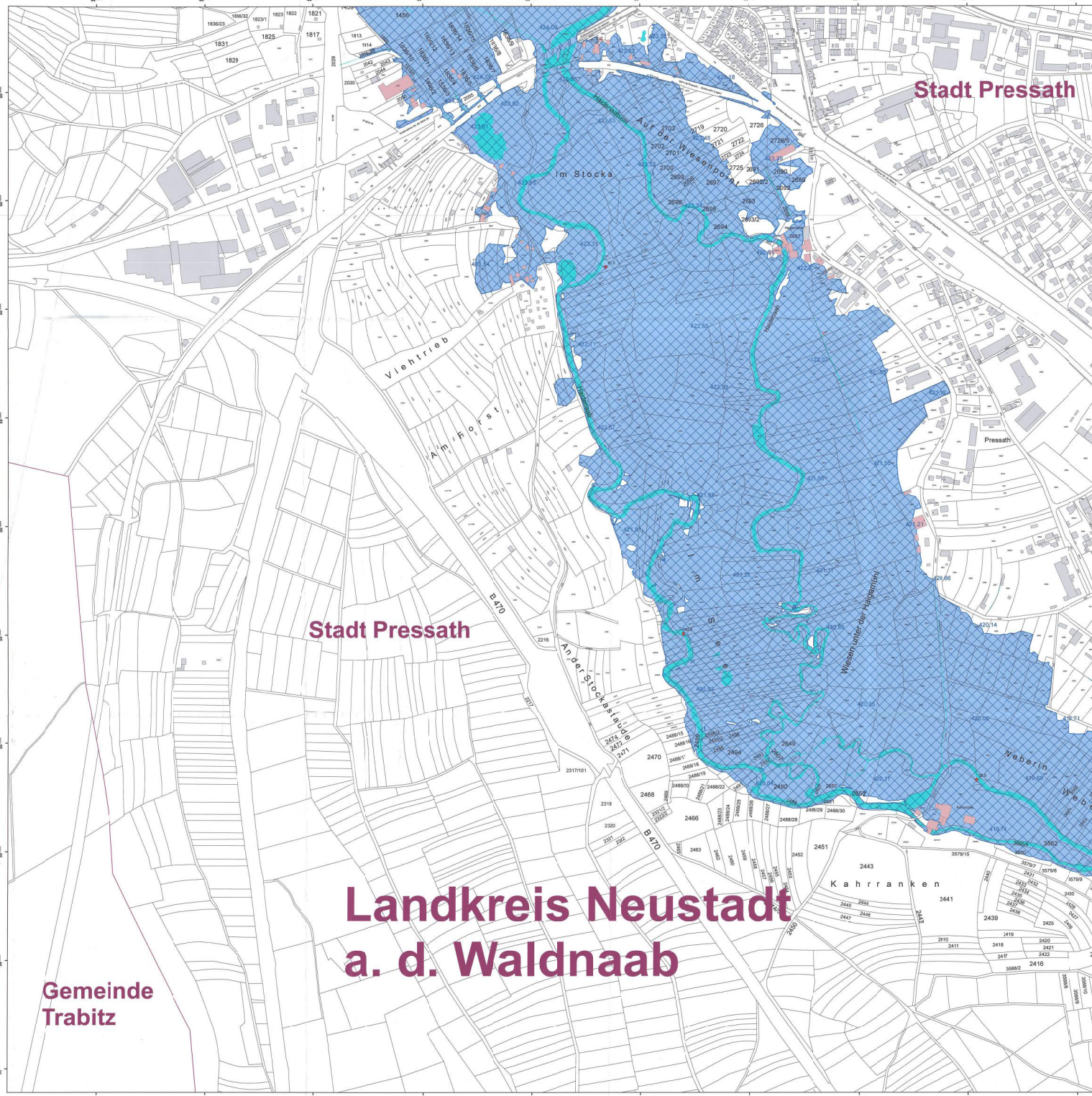
### Legende

- Gewässer
- festgesetztes Überschwemmungsgebiet
- vorläufig gesichertes Überschwemmungsgebiet (anderes Verfahren)
- Grenze ermitteltes Überschwemmungsgebiet
- ermitteltes Überschwemmungsgebiet
- Landkreis
- Gemeinde
- Flusskilometerstein
- 378.90 Wasserspiegelkote HQ100 (m ü. NN)
- Flurstück
- Gebäude
- betroffenes Gebäude



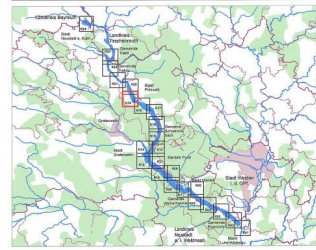
<b>Quellen:</b> GeoDaten: © Landamt für Vermessung und Geoinformation Bayern; GeoDaten: Wasserwirtschaftsamt Weiden			
<b>Vorhaben:</b> Gew I und II Haldenaab Fluss-km: 0.900 bis 05.200 und 05.800 bis 05.030 <b>Festsetzung des Überschwemmungsgebietes</b>			
<b>Vorbereitet von:</b> Landratsamt Neustadt a. d. Waldnaab Landkreis: Neustadt a. d. Waldnaab Verfahren: Nach dem Verfahren (Gesamt-Gesamter/ Gesamter/ Gesamter Verfahren)			<b>Plan-Nr.:</b> K18 Landratsamt Neustadt a. d. Waldnaab Lagerort der Freizeitanlagen Bereich: 4. d. Waldnaab Uberschwemmungsgebiet Karte gem. § 3 Abs. 1 Satz 3 des Überschwemmungsgebietsgesetzes des Landes Bayern Neustadt a. d. Waldnaab, 28.02.22 Landratsamt Neustadt a. d. Waldnaab
<b>M Maßstab:</b> 1:2.800 <b>Datumsystem:</b> Detailkarte			
<b>Wasserwirtschaftsamt Weiden</b> Entwurfsverfasser: gsz. Rosenmüller, BD Datum: 12.01.2017			Datum, Name entworfen: FIG 7/BA genehmigt: Nov. 2018/BA geprüft: Föflsch





### Legende

- Gewässer
- festgesetztes Überschwemmungsgebiet
- vorläufig gesichertes Überschwemmungsgebiet (andere Verfahren)
- Grenze ermitteltes Überschwemmungsgebiet
- ermitteltes Überschwemmungsgebiet
- Landkreis
- Gemeinde
- Flusskilometerstein
- 378.90 Wasserspiegelkote HQ100 (m ü. NN)
- Flurstück
- Gebäude
- betroffenes Gebäude



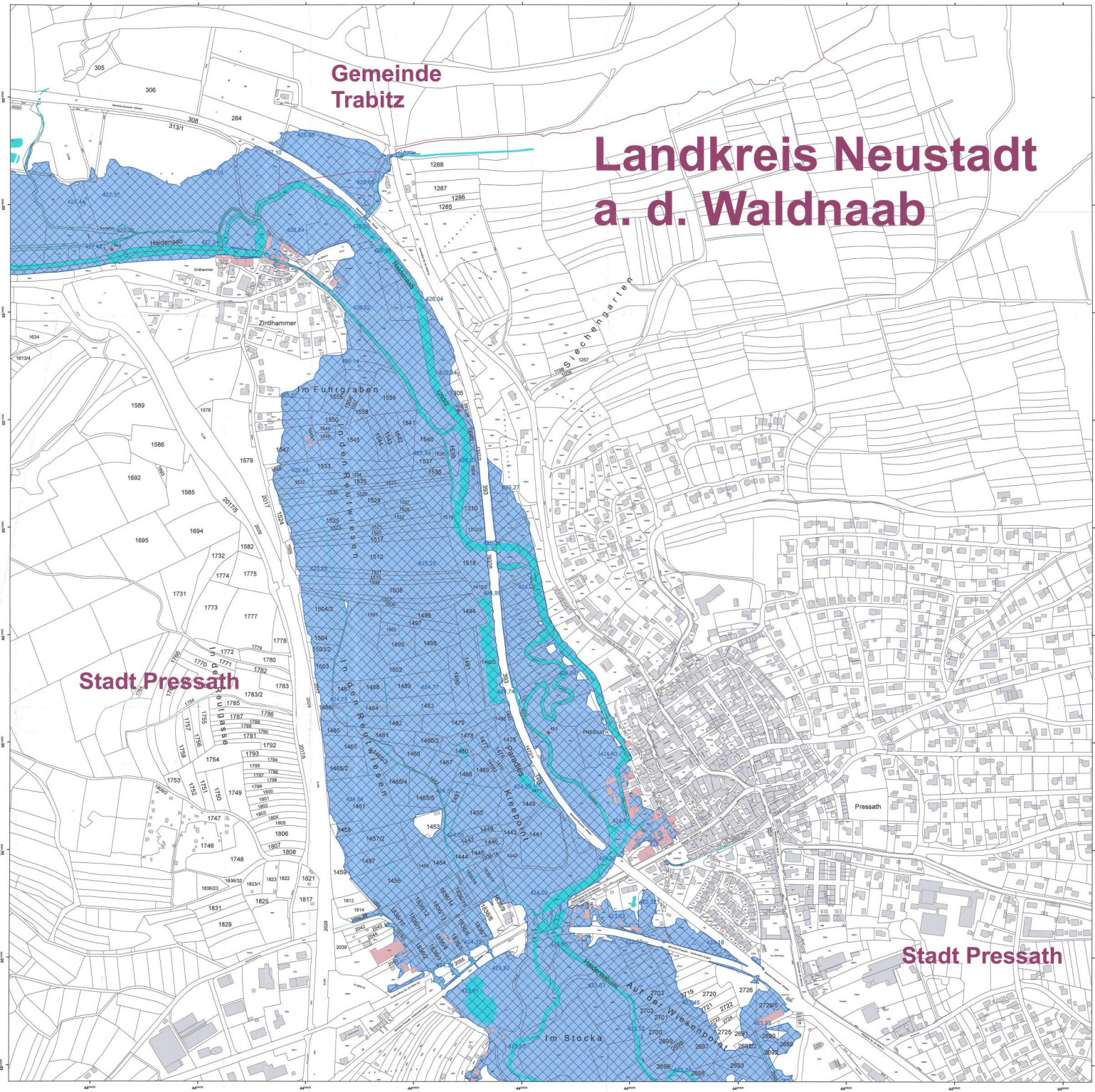
Quellen: Geobasisdaten © Landesamt für Vermessung und Geoinformation Bayern, Geodaten: Wasserwirtschaftsamt Weiden

**Vorhaben:** Gew I und II Haidenaab  
 Fläch: km²: 0.580 bis 49.200 und 56.800 bis 96.030  
**Festsetzung des Überschwemmungsgebietes**  
 Vorhabensträger: Landratsamt Neustadt a. d. Waldnaab  
 Landkreis: Neustadt a. d. Waldnaab  
 Höhenlinie: Höhenlinie (DIN 15270) (DIN 15270) (DIN 15270) (DIN 15270)  
 Maßstab: 1 : 2.500

**Plan-Nr.: K19**  
 Landratsamt Neustadt a. d. Waldnaab  
 Legende zur Festsetzung des Überschwemmungsgebietes  
 Kreis gem. § 1 Abs. 1 Satz 2 der Dienstverordn.-Vorgabe  
 Neustadt a. d. Waldnaab für die  
 Überschwemmungsgebietes  
 vom 22.02.2017  
 Neustadt a. d. Waldnaab, 27.02.17  
 Landratsamt Neustadt a. d. Waldnaab

**Wasserwirtschaftsamt Weiden**  
 Entwurfsverfasser: **Gez. Rosenmüller, BD**  
 Datum: 12.01.2017  
 Datum: 12.01.2017  
 gezeichnet: **Fig 7/8**  
 geprüft: **Fig 7/8**  
 Fischlich

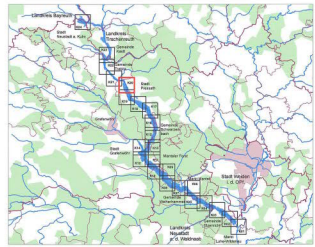




# Landkreis Neustadt a. d. Waldnaab

## Legende

- Gewässer
- festgesetztes Überschwemmungsgebiet
- vorläufig gesichertes Überschwemmungsgebiet (anderes Verfahren)
- Grenze ermitteltes Überschwemmungsgebiet
- ermitteltes Überschwemmungsgebiet
- Landkreis
- Gemeinde
- Flusskilometerstein
- 378.90 Wasserspiegelkote HQ100 (m ü. NN)
- Flurstück
- Gebäude
- betroffenes Gebäude



Quellen: Geoportal des Landesamt für Messung und Geoinformation Bayern, GeoBathymetrie: Wasserwirtschaftsamt Weiden

Vorhaben: Gew I und II Haidenaab Fluss - km: 0,890 bis 40,290 und 0,890 bis 06,000  
 Festsetzung des Überschwemmungsgebietes im Landkreis Neustadt a. d. Waldnaab  
 Landratsamt Neustadt a. d. Waldnaab  
 Projekt zur Festlegung des Überschwemmungsgebietes an der Flussaue

Vorhabensträger: Landratsamt Neustadt a. d. Waldnaab  
 Landkreis: Neustadt a. d. Waldnaab  
 Planbereich: Markt Land/Weiden, Gemeinde Gersdorf, Gemeinde Völkheim, Markt Pressath, Gemeinde Trabitzz, Gemeinde Waldnaab, Markt Pressath, Gemeinde Trabitzz, Markt Neustadt a. d. Waldnaab

Maßstab: 1 : 2.500  
 Datum: 12.01.2017

Plan-Nr.: K20  
 Landratsamt Neustadt a. d. Waldnaab  
 Amt für Wasserwirtschaft  
 Karta gem. § 1 Abs. 1 Satz 1 des Überschwemmungsgebietsgesetzes vom 12.01.2017  
 11.01.2017  
 11.01.2017  
 11.01.2017

Wasserwirtschaftsamt Weiden  
 Entwurfsverfasser: gez. Rosenmüller, BD  
 Datum: 12.01.2017  
 Datum, Name: 12.01.2017, Rosenmüller, BD  
 entworfen: Flg / Sja  
 gezeichnet: Flg, Sja  
 geprüft: Föhlisch